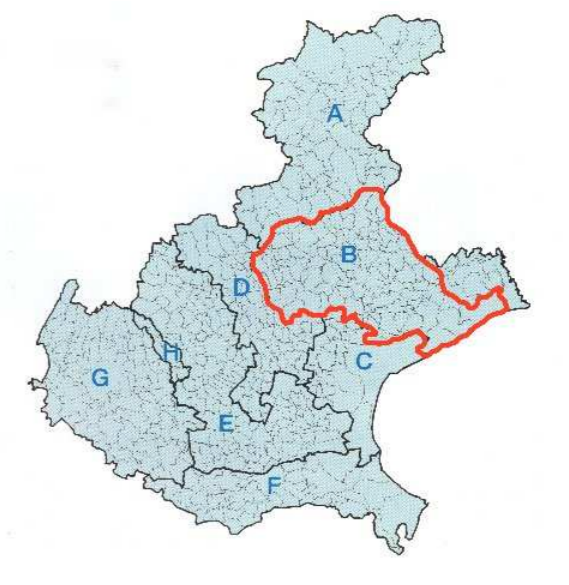


PIANO D'AMBITO
 art. 11, Legge n. 36/94
 art. 13, Legge Regionale n. 5/98



3.3.B
 Stato di fatto rete acquedottistica:
 planimetria generale
 1:100000
 FILE: 033030B_00.pdf

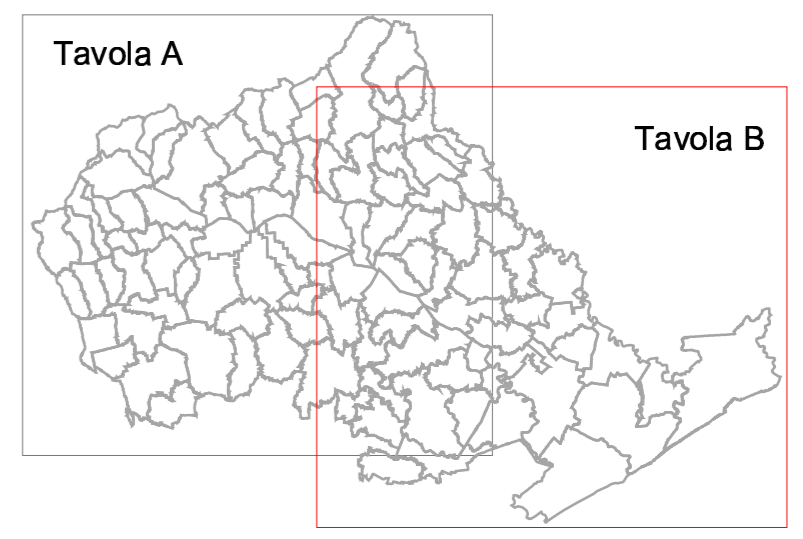
PROGETTAZIONE: Progettazione impiantistica e ingegneria














 Ing. L. Galli
 Dott. G. Dalla Torre
 urbanista - pianificatore territoriale
 Arch. C. Costa

REV.	DATA	REVISIONE	MOTIVO	REDAZIONE	VERIFICATO	STATO ATTO	APPROVATO
1							

QUADRO D'UNIONE



- LEGENDA**
-  Limiti comunali
 -  Tratti acquedotti esistenti
 -  Adduzione
 -  Cessione
 -  Disinfezione
 -  Porabilizzazione
 -  Pozzo
 -  Serbatoio
 -  Sollevamento
 -  Sorgente