








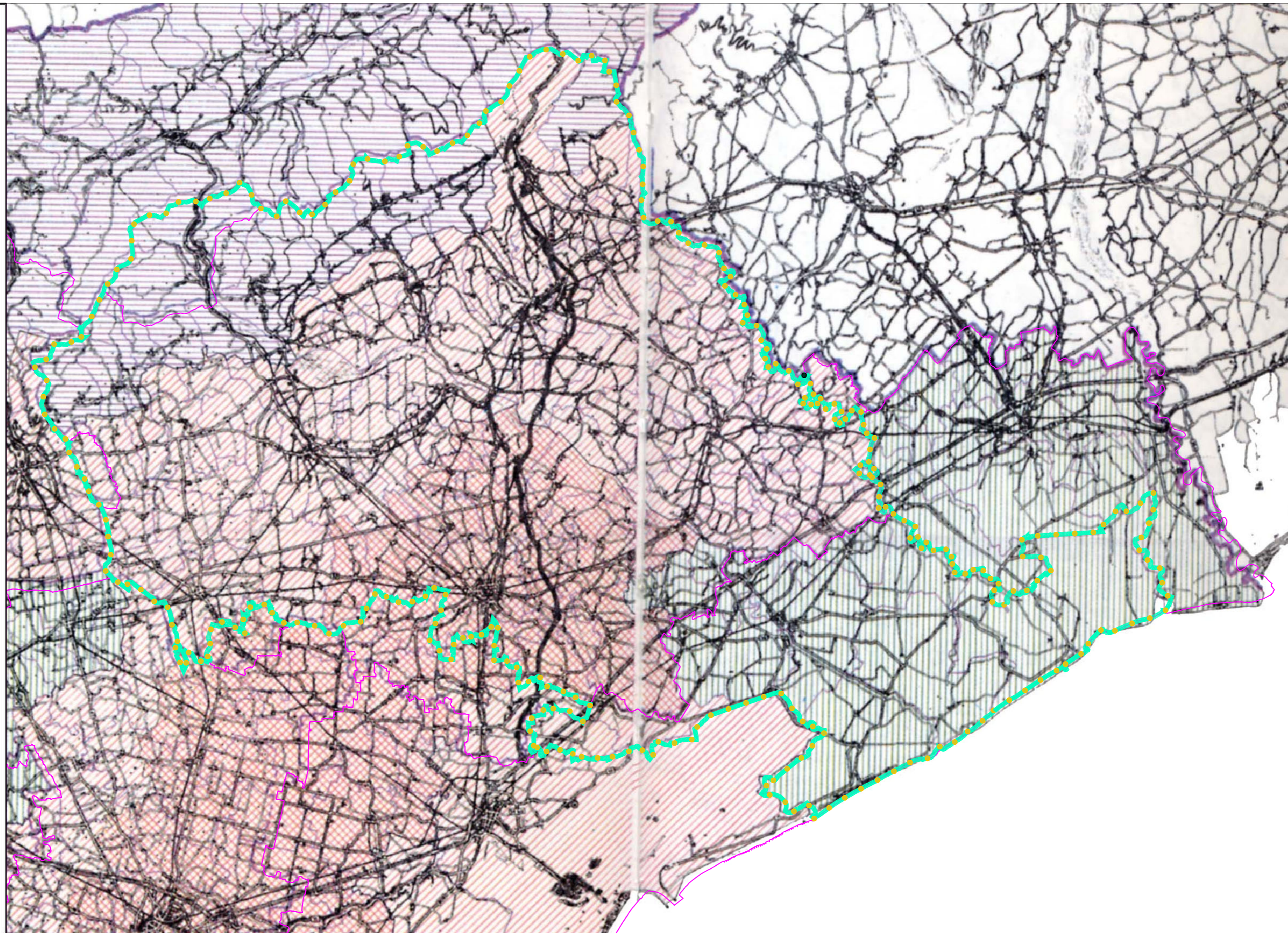


-  CONFINE DI STATO
-  CONFINE DI REGIONE
-  CONFINE DI PROVINCIA
-  CONFINE DI COMUNE
-  AMBITI CON BUONA INTEGRITÀ (art. 23 N. di A.)
-  AMBITI AD ETEROGENEA INTEGRITÀ (art. 23 N. di A.)
-  AMBITI CON COMPROMESSA INTEGRITÀ (art. 23 N. di A.)
-  AMBITI DI ALTA COLLINA E MONTAGNA (art. 23 N. di A.)
-  AMBITO TERRITORIALE OTTIMALE "VENETO ORIENTALE"



PIANO D'AMBITO

art. 11, Legge n. 36/94  
art. 13, Legge Regionale n. 5/98



ELABORATO N.

2.3

SCALA

1:250.000  
originale

FILE

PROGETTAZIONE: Raggruppamento temporaneo di imprese:



CAPO GRUPPO



Ing. L. Galli

Dott. G. Dalla Torre  
urbanista - pianificatore territoriale

Arch. C. Costa

REV.	DATA	MOTIVO	REDATTO	VERIFICATO	APPROVATO
0	novembre2003	Prima emissione			Studio Altieri, s.r.l.